

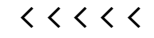

















# ÚZEMNÍ STUDIE SO.9/U MĚSTYS ŠEVĚTÍN





## ZÁKLADNÍ INFORMACE

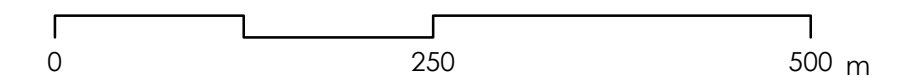
-  hranice řešeného území
-  významné veřejné vybavení
-  trasy k vybraným místům v obci
-  nemovitá kulturní památka
-  zastávky veřejné hromadné dopravy
-  vrstevnice po 1 m
-  vrstevnice po 5 m

## VYBRANÉ JEVY Z ÚP ŠEVĚTÍN

-  plochy bydlení - bydlení kolektivní
-  plochy občanské vybavenosti
-  plochy občanské vybavenosti - sportovně rekreační
-  plochy rekreace - rekreace rodinná
-  plochy smíšená obytné
-  plochy technické infrastruktury
-  plochy vodní a vodohospodářské
-  plochy výroby a skladování - zemědělské
-  plochy výroby a skladování - FWE
-  plochy výroby a skladování a těžba nerostných surovin
-  plocha SO.9/U určená pro zpracování ÚS

## VYBRANÉ JEVY DOPRAVNÍ A TECHNICKÉ INFRASTRUKTURY

-  dálnice D3
-  železniční trať
-  čistírna odpadních vod
-  čerpací stanice na vodovodním řadu



BK ARCHITEKTI s.r.o. PROJEKČNÍ A INŽENÝRSKÁ KANCELÁŘ  
 VODNÍ 12/42, 370 06 ČESKÉ BUDĚJOVICE tel.: 387 425 231 info@bkarchitekti.cz

	VEDOUcí PROJEKTANT	ZODPOVĚDNÝ PROJEKTANT	KRESLIL
	ING. ARCH. JIŘÍ BRŮHA	ING. ARCH. JIŘÍ BRŮHA	ING. ROMAN SOUKUP
	ING. VÁCLAV KRÁMPERA	ING. ROMAN SOUKUP	
	POŘIZOVATEL: ÚŘAD MĚSTYSE ŠEVĚTÍN, NÁMĚSTÍ ŠIMONA LOMNICKÉHO 2, 373 63 ŠEVĚTÍN		
AKCE	<b>ÚZEMNÍ STUDIE ZASTAVITELNÁ PLOCHA SO.9/U</b>		ČÍSLO VÝKRESU <b>B.1.</b>
VÝKRES	B.1. VÝKRES ŠIRŠÍCH VZTAHŮ		ČÍSLO PARÉ
STUPEŇ	ÚS	MĚRITKO 1:5 000	DATUM květen 2024
FORMÁT	63 x 42 cm	ČÍSLO ZAKÁZKY 22-046	

